



ELABORATO TECNICO RIR
RISCHI DI INCIDENTI RILEVANTI - ALLEGATO 1

Planimetria relativa alle aree di danno e sovrapposizione con la Tav. 2 del Regolamento Urbanistico (QP - Planimetria generale degli interventi)

Legenda

Area di danno dovuta all'incendio dispersione della nube di GPL (Flash Fire) nel Deposito di 1° classe BUTANGAS

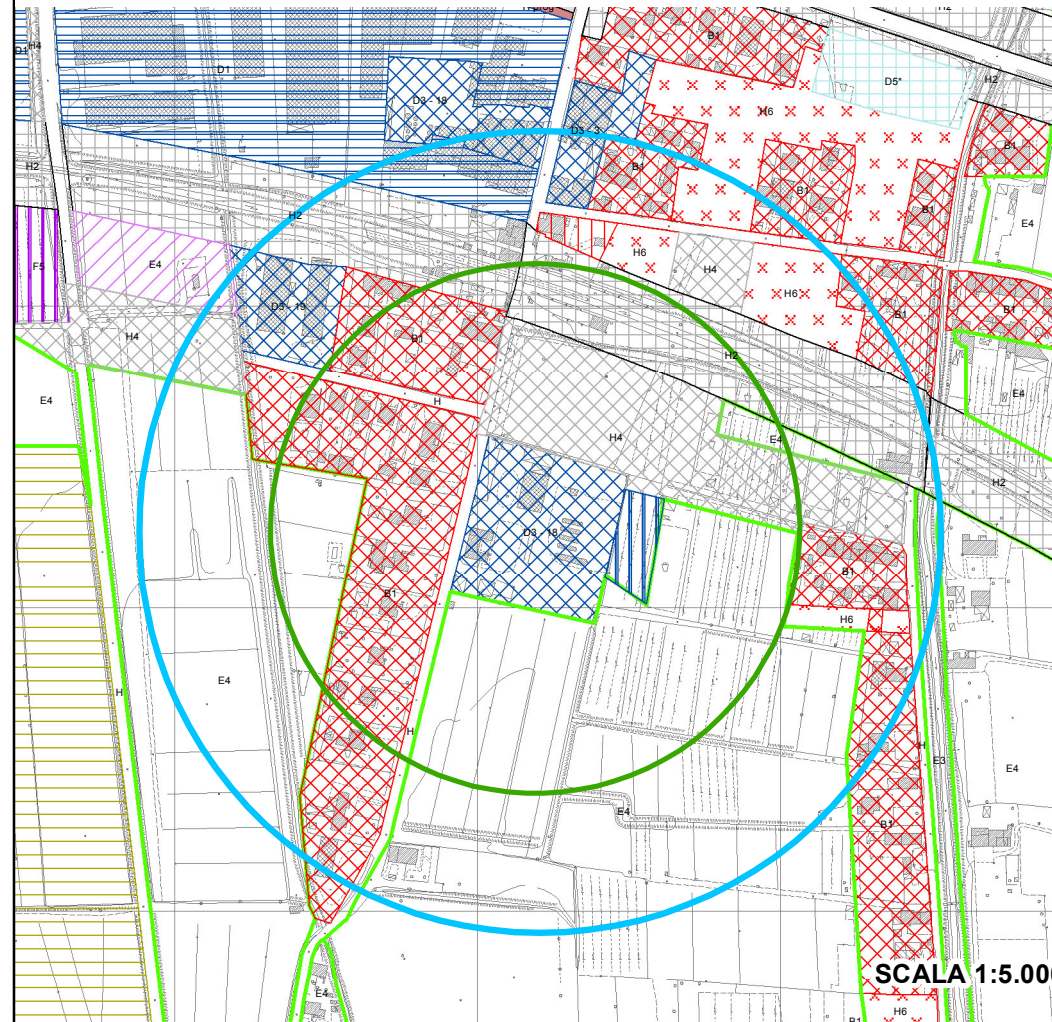
- Categoria D (Elevata letalità LFL) = 175 m
- Categoria C (Inizio letalità 1/2 LFL) = 265 m

Area di danno a seguito dell'incendio del magazzino di poliuretano nello Stabilimento CIRES

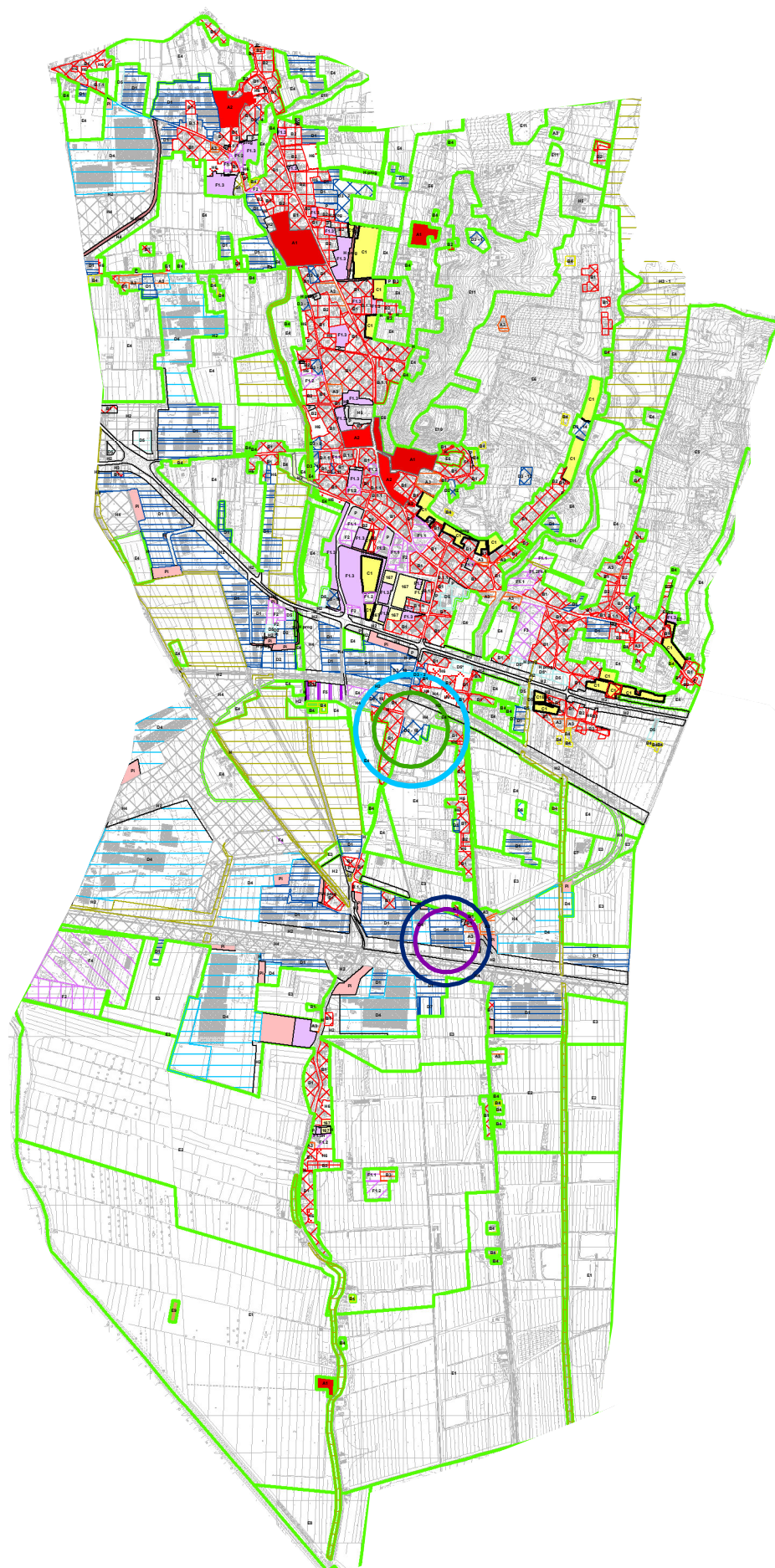
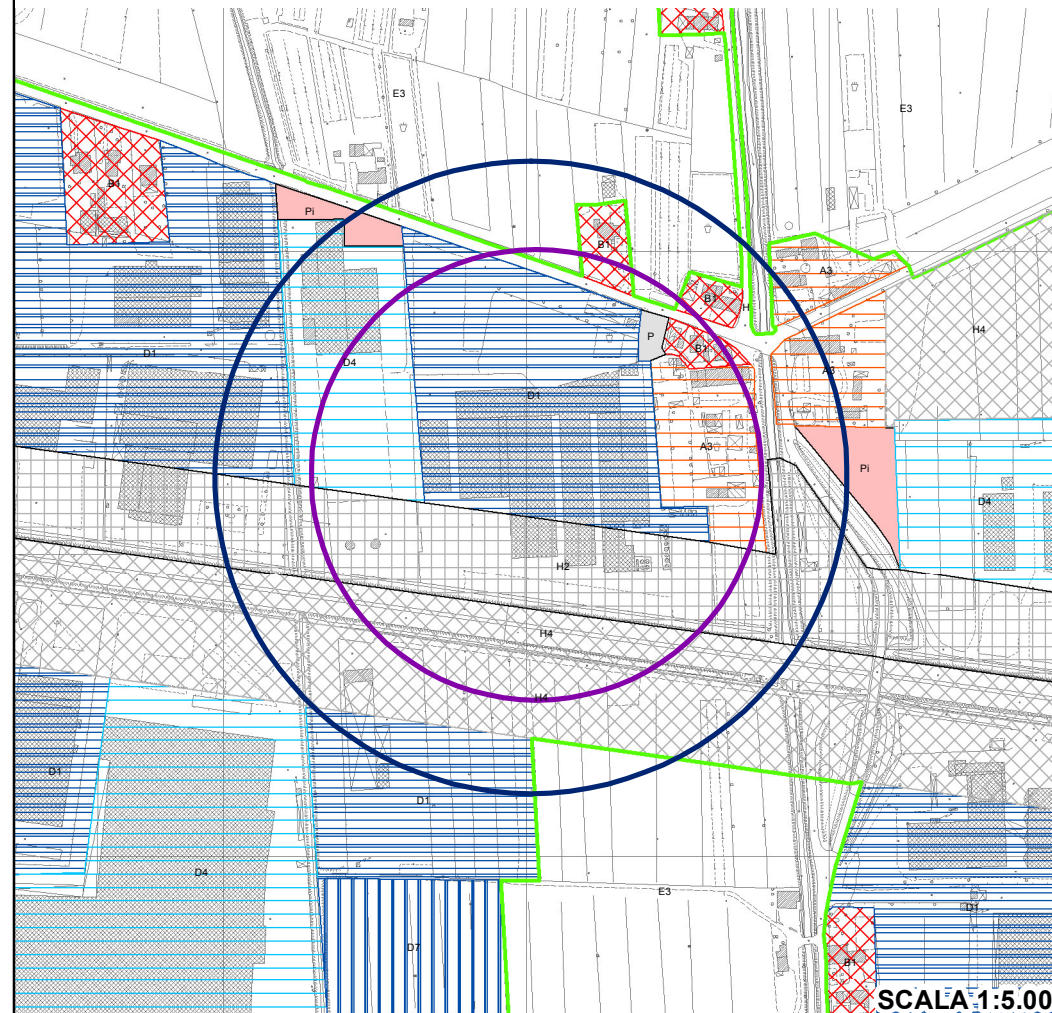
- Categoria F (Elevata letalità LC50) = 149 m
- Categoria E (Lesioni irreversibili IDLH) = 209 m

- Zonizzazione del territorio comunale
- A-1_ZONE_STORICHE
 - A-2_ZONE_STORICHE
 - A-3_ZONE_STORICHE
 - B1X_AREE_RESID_SATURE
 - B1_AREE-RESID-SATURE
Indice fondiario=1,5mc/mq
 - B2_AREE-RESID
 - B3
 - B4
 - C1_AREE-NON-EDIF-DI-ESP-RE
 - C2_LEGGE_167
 - D1_AREE-PROD-EDIFICATE
 - D2_AREE-INDUSTRIALI
 - D3_AREE-SOTTOPORRE-INT-RIS
 - D4_AREE-IMPIANTI-INDUSTRIA
 - D5-AREA_INS_DIREZ-COMMERC
 - D6_AREE-MISTE
 - D7_AREE-ART_IND_A_INDICE 0
 - E1
 - E10_ANTICO_CASTELLO_3
 - E11_AREE_BOSCATE
 - E2
 - E3
 - E4
 - E5_COLLINA
 - E6_COLLINA-PREGIATA
 - E7_CEREALI
 - E8_UMIDA_LAGO_BIENTINA
 - E9_AREE_INT_ARCHEOLOGICO
 - F1-1_AREE_ATTREZ_CULTURA
 - F1-2_AREE_ATTREZ_INTER_COM
 - F1-3_AREE_ATTREZ_PUBBLICHE
 - PARCHEGGI
 - F1.5_AREE_PARCHEGGIO_ATTREZZ_IND
 - F2_AREE_SENZA_DEST_SPEC
 - F3_ATTREZZATURE_PUBBLICHE
 - F4_AREE_DEST_MANUFATTI_DEP_SCALO
 - F5
 - G1_INSED_TURISTICI
 - H_STRADA_PROG
 - H2_FASCIA_DI_ARRETR_FILO_S
 - H3 - 1
 - H4_CORRIDOI_INFRASTRUTTURA
 - H5_AREE_CIMITERIALI
 - H6_INSEDIAMENTO_URBANO
 - H_STRADA
 - PARCO DELLA COLLINA DELLA TORRETTA
 - F31. PARCO AGRICOLO COLLINARE
 - F32. PREPARCO DELLA COLLINA
 - PARCO ARCHEOLOGICO
 - F33. PARCO ARCHEOLOGICO
 - F34. PREPARCO ARCHEOLOGICO

IMPIANTO BUTANGAS



IMPIANTO CIRES



SCALA 1:30.000

SCALA 1:5.000